

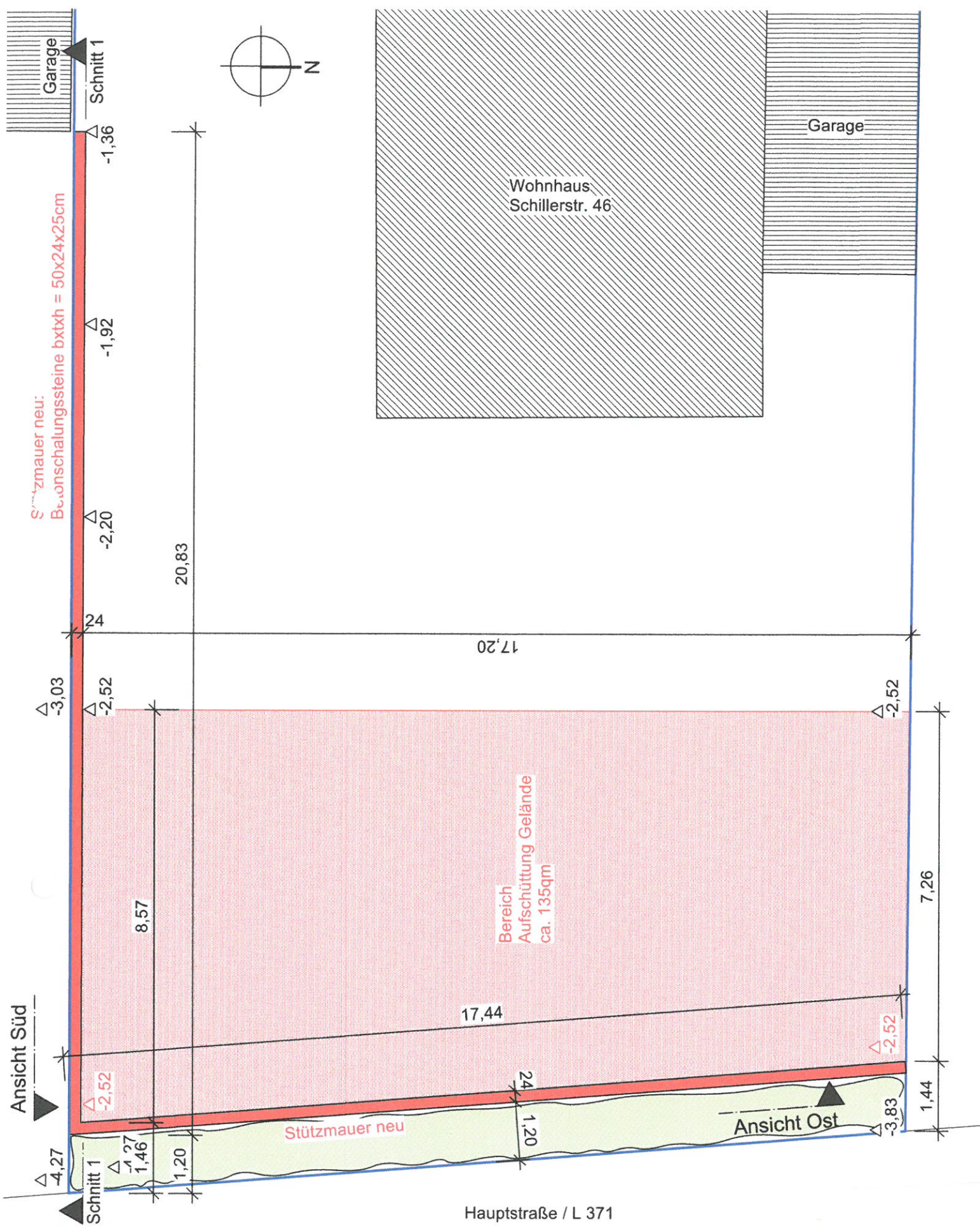
Gez.: as
 Datum: 09.02.2023

Lageplan
 Errichtung Stützmauer

1:500
 Format: Din A4

ANTRAG AUF ABWEICHUNG

[Handwritten signature and red 'X' mark]



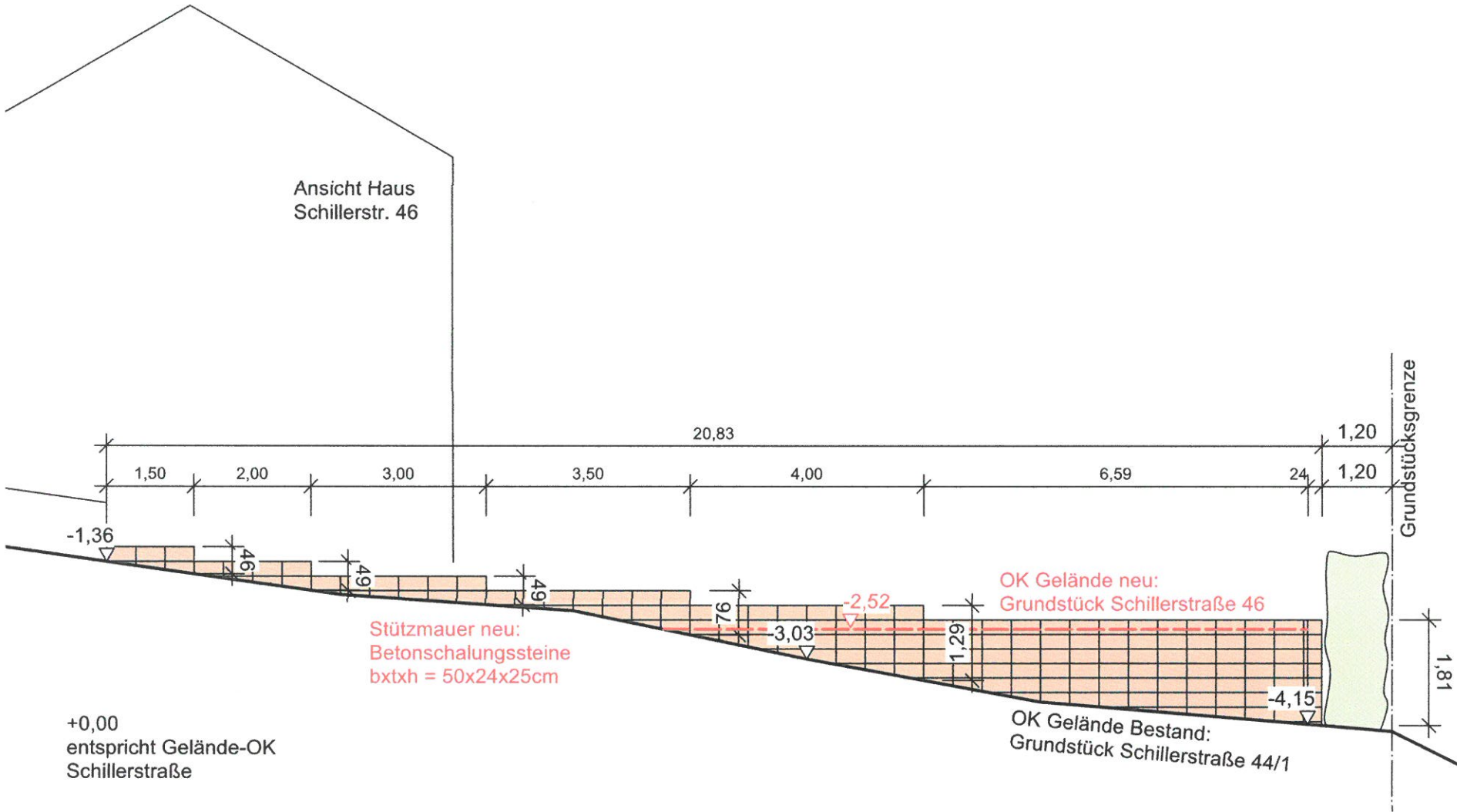
Gez.: as
 Datum: 09.02.2023

Grundriss

1:100
 Format: Din A4

ANTRAG AUF ABWEICHUNG

X *[Signature]*



Ansicht Haus
Schillerstr. 46

+0,00
entspricht Gelände-OK
Schillerstraße

Stützmauer neu:
Betonschalungssteine
bxtxh = 50x24x25cm

OK Gelände neu:
Grundstück Schillerstraße 46

OK Gelände Bestand:
Grundstück Schillerstraße 44/1

Grundstücksgrenze

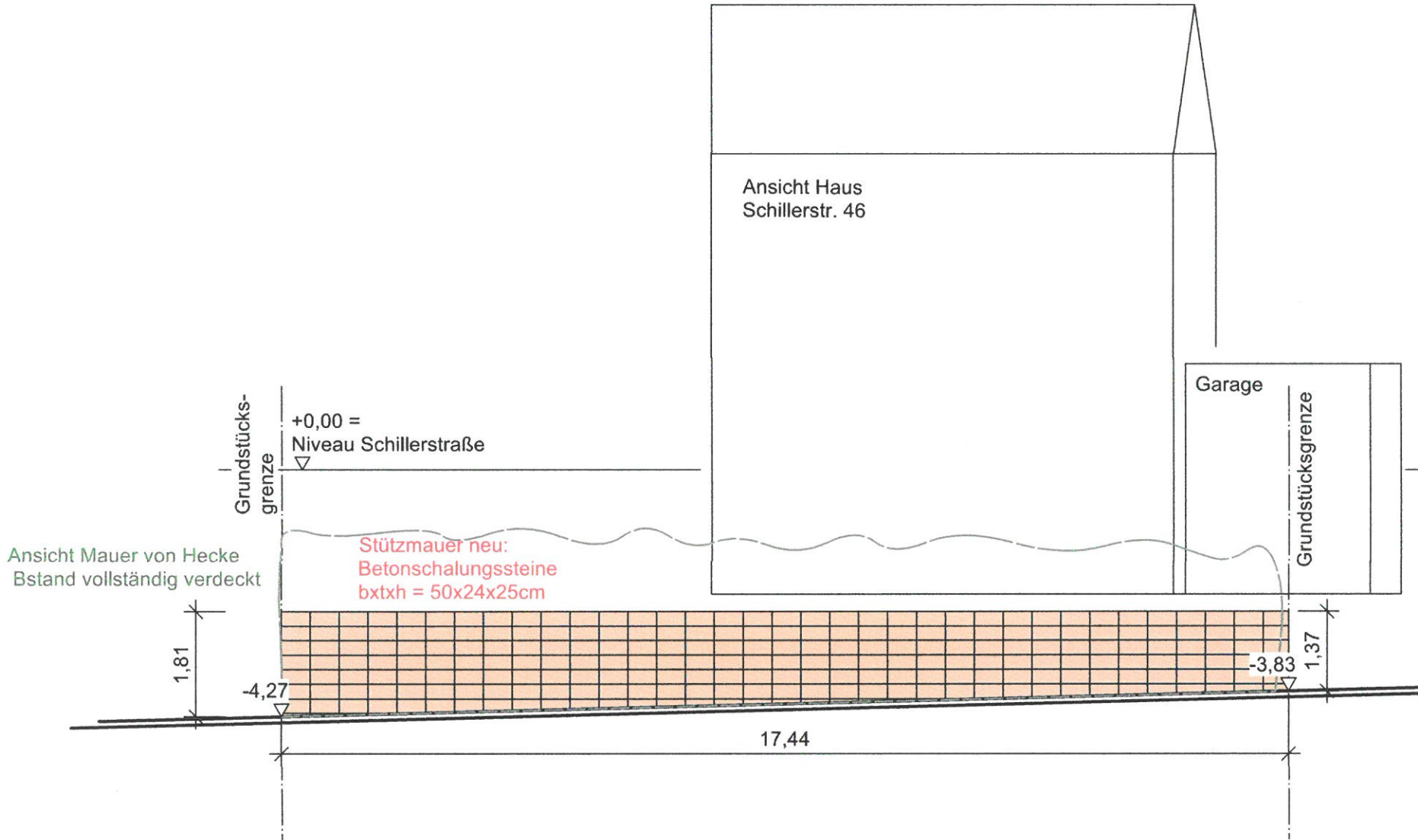
1:100
Format: Din A4
ANTRAG AUF ABWEICHUNG

Ansicht Süd
Errichtung Stützmauer

Datum: 09.02.2023

Gez.: as





1:100
Format: Din A4
ANTRAG AUF ABWEICHUNG

Ansicht Ost
Errichtung Stützmauer

Datum: 09.02.2023

Gez.: as